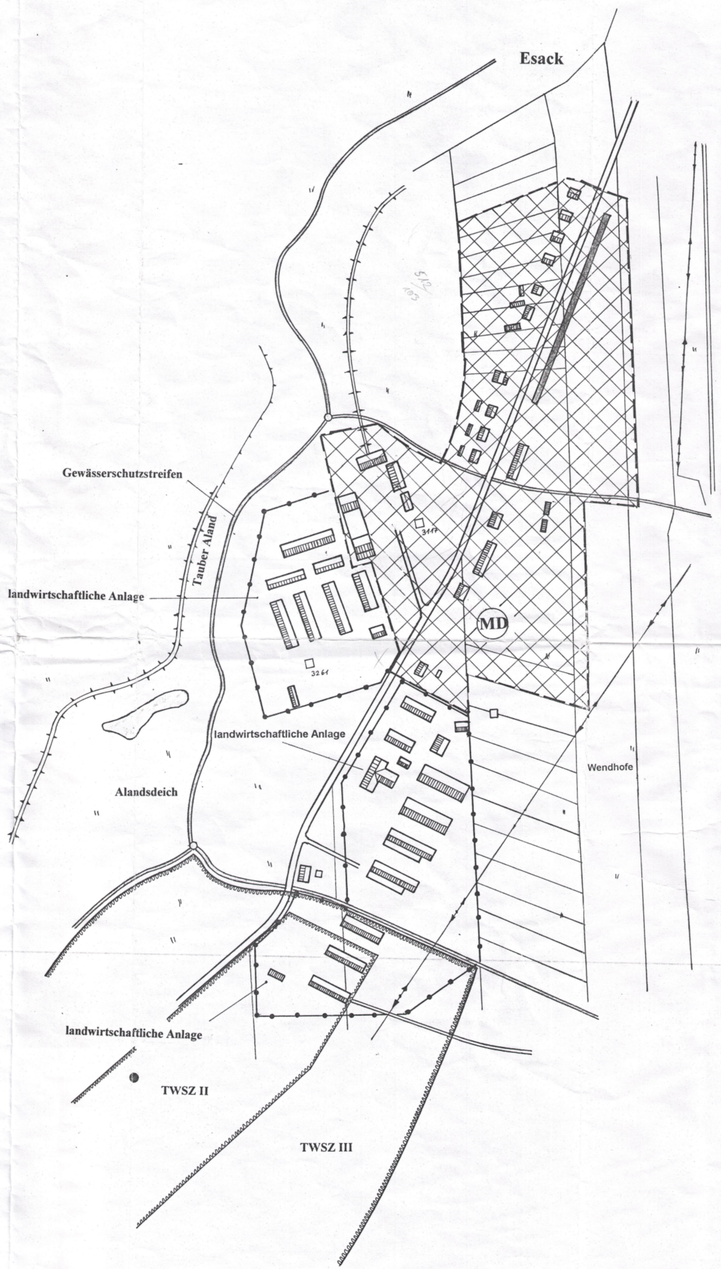

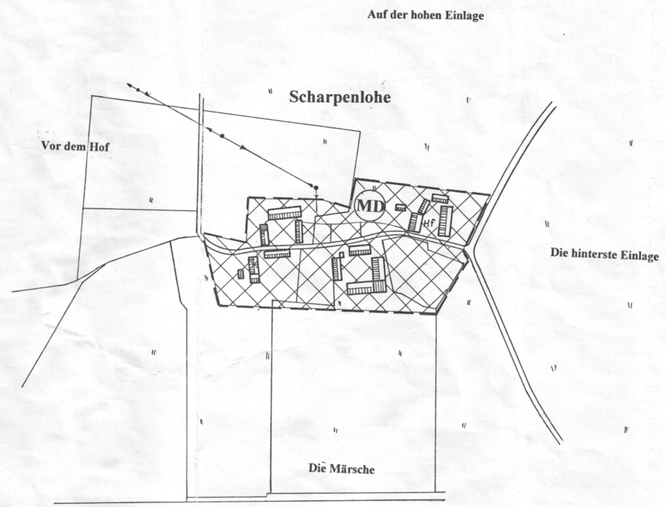

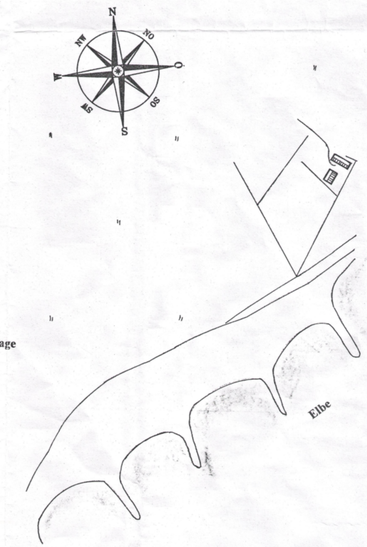

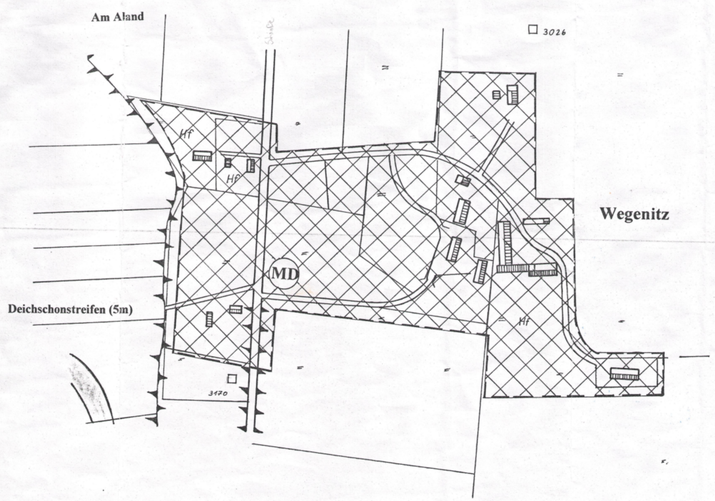

Zeichenerklärung

Darstellung mit Normencharakter

Planzeichen	Erläuterungen	Rechtsgrundlagen
MD	Dorfgebiet	§ 5 BauNVO mit Abs. 3, Punkt 1.2.1. PlanzV. 90
	mögliche Bebauung (Raumbildung)	
	Grenze des räumlichen Geltungsbereiches des Teilflächenplanes	§ 246 a BauGB, PlanzV 90 Pkt. 15.13
	Abgrenzung unterschiedlicher Nutzungen	PflanzV 90 Pkt. 15.14
	Altlastenverdachtsflächen 3170 Düngerumschlagplatz 3026 Deponie Wegenitz 3261 landw. Anlagen 3117 Betriebstankstelle	
	Trinkwasserschutzgebiet	PlanzV. 90 Punkt 10.3

Gemeinde Beuster

Landkreis Stendal

Teilflächennutzungsplan

Planbereich Esack, Wegenitz, Scharpenlohe

Maßstab 1:2500

Regierungspräsidium Magdeburg
Genehmigt gemäß Verfügung
vom heutigen Tage

Magdeburg, den 14.05.97
Im Auftrage

Havelberg, Juli 1996

Bearbeitung

Bauplanungsbüro Hackel & Preß
Friedensstraße 6; 39539 Havelberg
Tel.: 039387/7390
Fax : 039387/73933